


C1 VISTA SUPERIOR BICICLETÁRIO
ESCALA: 1/25
UNIDADE EM: METROS

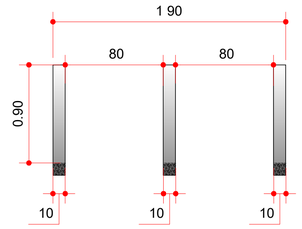


C2 VISTA FRONTAL BICICLETÁRIO
ESCALA: 1/25
UNIDADE EM: METROS

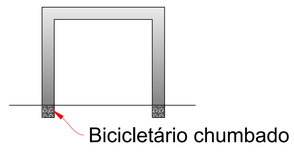


C3 VISTA LATERAL BICICLETÁRIO
SEM ESCALA
UNIDADE EM: METROS

*OBSERVAÇÃO: PODE SER SUBSTITUÍDO POR SIMILAR.

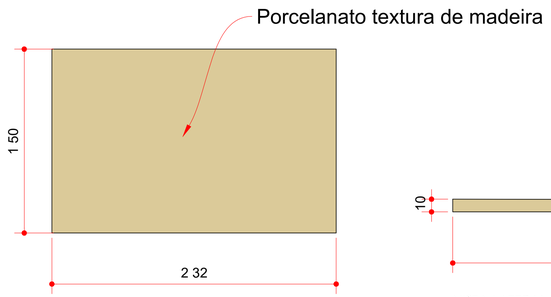


P1 VISTA SUPERIOR DECK
ESCALA: 1/25
UNIDADE EM: METROS

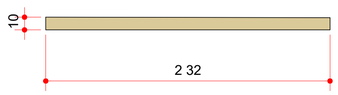


P2 VISTA LATERAL DECK
ESCALA: 1/25
UNIDADE EM: METROS

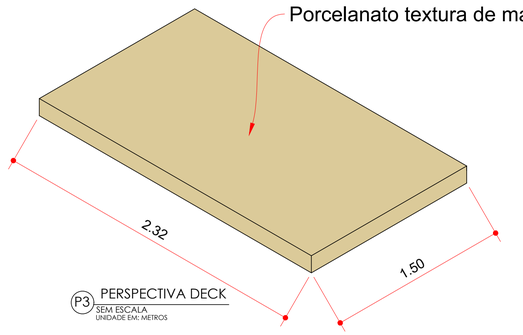


P3 PERSPECTIVA DECK
SEM ESCALA
UNIDADE EM: METROS

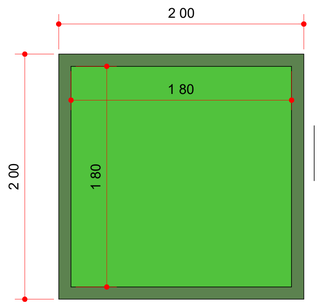


N1 VISTA SUPERIOR CANTEIRO
ESCALA: 1/25
UNIDADE EM: METROS

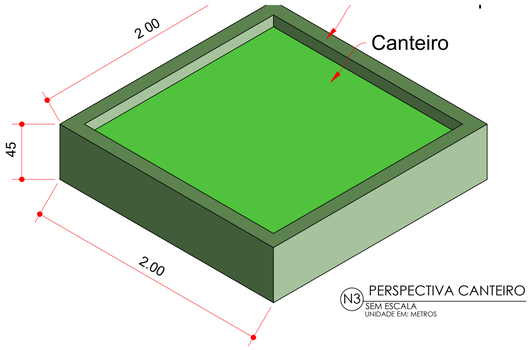


N3 PERSPECTIVA CANTEIRO
SEM ESCALA
UNIDADE EM: METROS

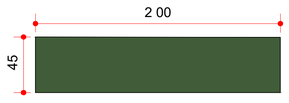


N2 VISTA LATERAL CANTEIRO
ESCALA: 1/25
UNIDADE EM: METROS

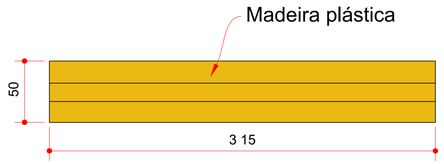


O1 VISTA SUPERIOR BANCO
ESCALA: 1/25
UNIDADE EM: METROS

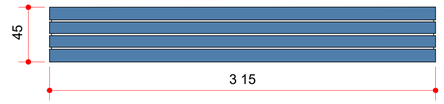


O2 VISTA LATERAL BANCO
ESCALA: 1/25
UNIDADE EM: METROS

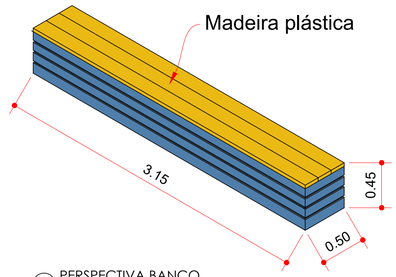


O3 PERSPECTIVA BANCO
SEM ESCALA
UNIDADE EM: METROS

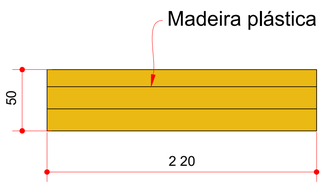


E1 VISTA SUP. BANCO
ESCALA: 1/25
UNIDADE EM: METROS

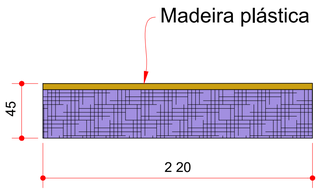


E2 VISTA LAT. BANCO
ESCALA: 1/25
UNIDADE EM: METROS

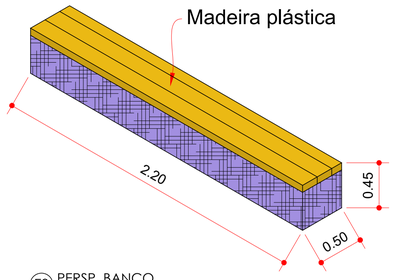


E3 PERSP. BANCO
SEM ESCALA
UNIDADE EM: METROS

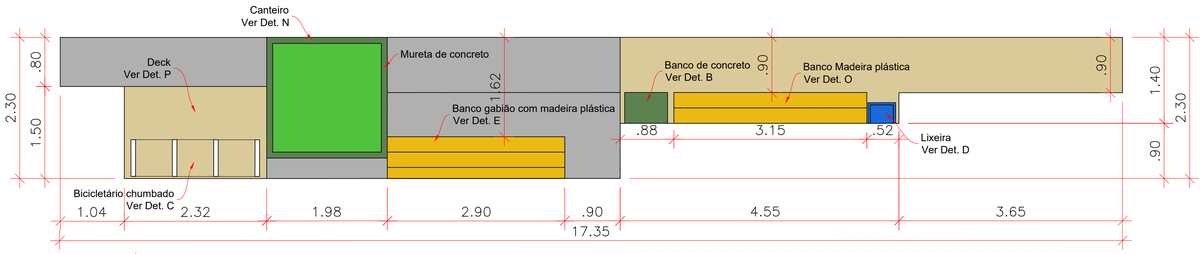


12 MOBILIÁRIOS 6
ESCALA: 1:50
UNIDADE EM: METROS

OBS: OS BANCOS GABIÃO COM MADEIRA (DET E) VARIAM O COMPRIMENTO. CONFERIR NAS PLANTAS.

LEGENDA DE HACHURAS

| LEG. | DESCRIÇÃO | DIM. |
|---|---|---|
| | GRAMA ESMERALDA | 3.14 m² |
| | PORCELANATO TEXTURA MADEIRA (DECK) | 12.82 m² |
| | PISO CIMENTO DESEMPENADO | 10.13 m² |

OBS: considerar 10% a mais para evitar a falta.

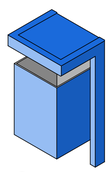

D1 PERSPECTIVA LIXEIRA
ESCALA: 1/25
UNIDADE EM: METROS

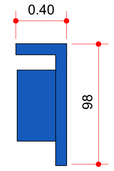


D2 VISTA LATERAL
ESCALA: 1/25
UNIDADE EM: METROS

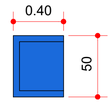


D3 VISTA SUPERIOR
ESCALA: 1/25
UNIDADE EM: METROS

* OBSERVAÇÃO, LIXEIRA PODE SER SUBSTITUÍDA POR SIMILAR.

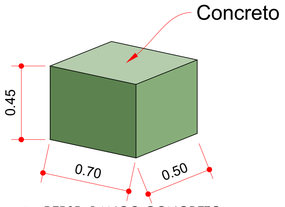


B3 PERSP. BANCO CONCRETO
SEM ESCALA
UNIDADE EM: METROS

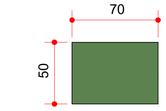


B1 VISTA SUP. BANCO CONCRETO
ESCALA: 1/25
UNIDADE EM: METROS

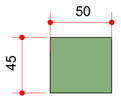


B2 VISTA LAT. BANCO CONCRETO
ESCALA: 1/25
UNIDADE EM: METROS

**PREFEITURA MUNICIPAL DE VILHENA**
**PREFEITO: FLORI CORDEIRO DE MIRANDA JUNIOR**

Nº FOLHA: **10**

**SEMPLAN - SECRETARIA MUNICIPAL DE PLANEJAMENTO**
**SECRETÁRIO MUNICIPAL: ADILSON JOSÉ WIEBBELLING**

OBRA/UNIDADE
PISTA DE CAMINHADA E EQUIPAMENTOS URBANOS

ENDEREÇO: AV. TANCREDO NEVES
LOCAL: VILHENA -RO
USO DA EDIFICAÇÃO: URBANIZAÇÃO DE CANTEIRO CENTRAL COM PISTA DE CAMINHADA E EQUIPAMENTOS URBANOS.
ZONEAMENTO: - | COEF.APROV.: - | TAXA DE OCUP.: -
CONTEÚDO: PLANTA BAIXA MOBILIÁRIOS 6 E DETALHES
ESCALA: INDICADA | DESENHO: -
ARQUIVO ELETRÔNICO: NOVA PISTA DE CAMINHADA AV. TANCREDO NEVES.dwg
GERENTE DE PROJETOS:
ETAPA DE PROJETO: BÁSICO | DATA: 19/03/2026
AUTOR(A) DO PROJETO: JADER NICOLAU VOLPI
PRANCHA: **10/10**
RESPONSÁVEL TÉCNICO PELA OBRA:
SITUAÇÃO:
FIRMA RESPONSÁVEL PELO PROJETO/OBRA:
DESENHO: CAMILA COELHO/SPAGNOLLO
PROJETO: NÚCLEO DE URBANISMO - PMV
ÁREAS: AVENIDA TANCREDO DE NEVES ENTRE RUA "A" E RUA ALBANO S. DE OLIVEIRA.
2.68 KM DE EXTENSÃO.

ESPAÇO RESERVADO PARA APROVAÇÃO:
ESPAÇO RESERVADO PARA APROVAÇÃO:

DECLARO QUE A APROVAÇÃO DO PROJETO NÃO IMPLICA NO RECONHECIMENTO PELA PREFEITURA DO DIREITO DE PROPRIEDADE DO TERRENO.